





Reitwege

Meiningen
Nord

Anlage 11 (zu § 2 Abs. 1 lit. c)

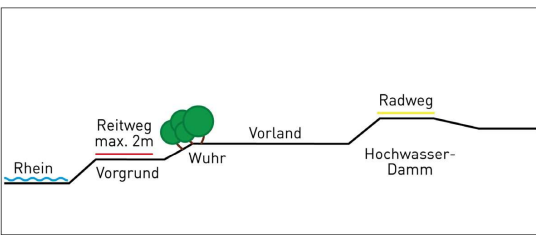
Plannummer: VlB-100.04
Erstellungsdatum: 30.09.2019
Datenquelle: Land Vorarlberg / BEV

Legende

-  Radweg
-  Grundstücks Nummern
-  Reitweg
-  Gemeindegrenze

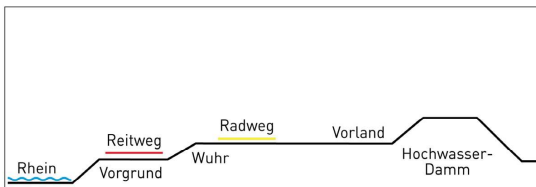
Profil ME1-Reitweg Abschnitt

Bereich: Von „Frutzmündung“ in Richtung „Illmündung“
ca. 500m lang



Profil ME2-Reitweg Abschnitt

Bereich: Restlicher Weg bis Bereich „Illmündung“





Dieses Dokument wurde amtssigniert.

Dieses Dokument ist amtssigniert im Sinne des E-Government-Gesetzes.

Mechanismen zur Überprüfung des elektronischen Dokuments sind unter <https://pruefung.signatur.rtr.at/> verfügbar.

Ausdrücke des Dokuments können beim
Amt der Vorarlberger Landesregierung
Landhaus
A-6901 Bregenz
E-Mail: land@vorarlberg.at
überprüft werden.